





5				
4				
3				
2	ČISTOPIS	27.7.2021	Ing.T.DARIVČÁK	
1	DRUHÉ VYDÁNÍ	28.5.2021	Ing.T.DARIVČÁK	
0	PRVNÍ VYDÁNÍ	1.2.2021	Ing.T.DARIVČÁK	
ZMĚNA Č.	POPIS ZMĚNY	DATUM	KONTROLOVAL	PODPIS

VYPRACOVAL	KONTROLOVAL	ZODP.PROJ.	HIP	 VP PROJEKTING s.r.o. autorizovaná projekční a inženýrská kancelář 362 14 Kolová 2 IČO: 63676907, DIČ: CZ-63676907 tel.: 353 228 222, fax.: 353 232 751		
Ing.T.DARIVČÁK	P.JANOUŠEK	Ing.J.ŠINTÁK	Ing.J.ŠINTÁK			
						
ST.Ú. - MAGISTRÁT MĚSTA CHOMUTOV - ODBOR ŽIVOTNÍHO PROSTŘEDÍ						
INVESTOR: POVODÍ OHŘE s.p., BEZRUCHOVA 4219, 430 03 CHOMUTOV				FORMÁT		ČÍSLO PARÉ
STAVBA : PPV KP ZAHRADNÍ ODKRYTÍ KORYTA				ÚČEL	DSP / DPS	
				DATUM	07/2021	
				MĚŘÍTKO		
				kótováno v		
OBSAH: DOKUMENTACE PRO STAVEBNÍ POVOLENÍ A PRO PROVÁDĚNÍ STAVBY PRŮVODNÍ ZPRÁVA				Č.ZAKÁZKY	VP 04-04/2018	A.
				Č.VÝKRESU		

A. PRŮVODNÍ ZPRÁVA
DOKUMENTACE PRO STAVEBNÍ POVOLENÍ
A PRO PROVÁDĚNÍ STAVBY

PPV KP ZAHRADNÍ
ODKRYTÍ KORYTA

Obsah zprávy:

A.1 Identifikační údaje.....	2
A.1.1 Údaje o stavbě	2
A.1.2 Údaje o žadateli.....	5
A.1.3 Údaje o zpracovateli dokumentace	5
A.2 Členění stavby na objekty a technická a technologická zařízení	6
A.3 Seznam vstupních podkladů.....	6

A.1 Identifikační údaje

A.1.1 Údaje o stavbě

a) název stavby

PPV KP Zahradní – odkrytí koryta

b) místo stavby (adresa, čísla popisná, katastrální území, parcelní čísla pozemků)

Místo stavby: Chomutov – krytý profil PPV, ř.km 1,072 – 1,255 (ulice Zahradní)

Kraj: Ústecký

Okres: Chomutov

Katastrální území: Chomutov I (652458)

Dotčené pozemky: p.p.č. 6067, 6078/1, 6078/2, 6078/3, 6078/4, 6078/5, 6078/6, 6078/7, 6078/10, 6078/11, 6078/48, 6078/49, 6078/50, 6078/51, 6078/51, 6078/52, 6078/53, 6079/1, 6079/2, 6080, 6081, 6082, 6083, 6097/4, 6125/183, 6125/203, 6125/282, 6164/1

Stavební a VH úřad MM Chomutov – odbor stavební úřad a odbor životního prostředí
Husovo náměstí 104, 430 01 Chomutov

PPV KP Zahradní – odkrytí koryta						
Dotčené pozemky						
k.ú.	p.p.č.	druh	vlastník	výměra parcely	dočasné zábory	trvalé zábory
Chomutov I (652458)	6067	ostatní plocha - jiná plocha	Město Chomutov Zborovská 4602, 43001 Chomutov	6621 m ²	133 m ²	0 m ²
	6078/1	ostatní plocha - manipulační plocha	ČR - Lesy České republiky, s.p., Přemyslova 1106/19, Nový Hradec Králové, 50008 Hradec Králové	667 m ²	37 m ²	0 m ²
	6078/2	ostatní plocha - jiná plocha	Město Chomutov Zborovská 4602, 43001 Chomutov	33 m ²	33 m ²	0 m ²
	6078/3	ostatní plocha - jiná plocha	Město Chomutov Zborovská 4602, 43001 Chomutov	51 m ²	7 m ²	0 m ²
	6078/4	ostatní plocha - jiná plocha	ČR - Povodí Ohře, s.p. Bezručova 4219 43003 Chomutov	134 m ²	3 m ²	48 m ²

6078/5	ostatní plocha - jiná plocha	Město Chomutov Zborovská 4602, 43001 Chomutov	440 m ²	73 m ²	0 m ²
6078/6	ostatní plocha - jiná plocha	Město Chomutov Zborovská 4602, 43001 Chomutov	163 m ²	133 m ²	0 m ²
6078/7	ZPF - zahrada	Město Chomutov Zborovská 4602, 43001 Chomutov	1281 m ²	227 m ²	0 m ²
6078/10	ZPF - zahrada	Město Chomutov Zborovská 4602, 43001 Chomutov	1086 m ²	51 m ²	0 m ²
6078/11	ZPF - trvalý travní porost	ČR - Povodí Ohře, s.p. Bezručova 4219 43003 Chomutov	1007 m ²	101 m ²	906 m ²
6078/48	ZPF - trvalý travní porost	Město Chomutov Zborovská 4602, 43001 Chomutov	481 m ²	167 m ²	0 m ²
6078/49	ostatní plocha - zeleň	Město Chomutov Zborovská 4602, 43001 Chomutov	226 m ²	27 m ²	0 m ²
6078/50	ZPF - trvalý travní porost	Město Chomutov Zborovská 4602, 43001 Chomutov	377 m ²	298 m ²	0 m ²
6078/51	ZPF - zahrada	ČR - Povodí Ohře, s.p. Bezručova 4219 43003 Chomutov	224 m ²	13 m ²	211 m ²
6078/52	ostatní plocha - jiná plocha	ČR - Povodí Ohře, s.p. Bezručova 4219 43003 Chomutov	200 m ²	15 m ²	185 m ²
6078/53	ostatní plocha - jiná plocha	Město Chomutov Zborovská 4602, 43001 Chomutov	21 m ²	21 m ²	0 m ²
6079/1	ZPF - zahrada	Město Chomutov Zborovská 4602, 43001 Chomutov	502 m ²	320 m ²	0 m ²
6079/2	ZPF - zahrada	ČR - Povodí Ohře, s.p. Bezručova 4219 43003 Chomutov	27 m ²	7 m ²	20 m ²

6080	zbořeniště - zastavěná plocha a nádvoří	Město Chomutov Zborovská 4602, 43001 Chomutov	102 m ²	5 m ²	0 m ²
6081	ostatní plocha - jiná plocha	Město Chomutov Zborovská 4602, 43001 Chomutov	331 m ²	37 m ²	0 m ²
6082	zbořeniště - zastavěná plocha a nádvoří	Město Chomutov Zborovská 4602, 43001 Chomutov	134 m ²	2 m ²	0 m ²
6083	ostatní plocha - jiná plocha	Město Chomutov Zborovská 4602, 43001 Chomutov	206 m ²	120 m ²	0 m ²
6097/4	vodní plocha - koryto vodního toku přirozené nebo upravené	ČR - Povodí Ohře, s.p. Bezručova 4219 43003 Chomutov	4047 m ²	63 m ²	53 m ²
6125/183	ostatní plocha - jiná plocha	Město Chomutov Zborovská 4602, 43001 Chomutov	947 m ²	31 m ²	0 m ²
6125/203	ostatní plocha - neplodná půda	ČR - Úřad pro zastupování státu ve věcech majetkových Rašínovo nábřeží 390/42, Nové Město, 12800 Praha 2	4988 m ²	328 m ²	0 m ²
6125/282	ostatní plocha - jiná plocha	ČR - Povodí Ohře, s.p. Bezručova 4219 43003 Chomutov	22 m ²	8 m ²	11 m ²
6164/1	vodní plocha - koryto vodního toku přirozené nebo upravené	ČR - Povodí Ohře, s.p. Bezručova 4219 43003 Chomutov	24 281 m ²	145 m ²	46 m ²

c) předmět projektové dokumentace

Dokumentace se zabývá odkrytím krytého profilu přivaděče průmyslové vody (PPV) v intravilánu města Chomutova poblíž ulice Zahradní (ř. km PPV 1,072 až 1,255). PPV slouží k dopravě vody pro zásobování průmyslu v oblasti města Chomutov a celoročně přivádí dostatek vody do řeky Bíliny.

Stavba se skládá z přivaděče a obslužné cesty, která vznikne upravením pravobřežního terénu a bude zpevněna šterkem. Krytý profil přivaděče je čtvercového průřezu o šířce 3,6 m a výšce 2,0 m. Konstrukce je železobetonová, strop tvořen z větší části železobetonovými prefabrikovanými panely. Vlivem času a trvale vlhkého prostředí došlo k narušení stropní konstrukce krytého profilu. Pro zajištění provozu PPV je krytý profil nepotřebný. Pro vybourání konstrukce stropní

konstrukce bude plocha nad krytým profilem vykácena, přebytečná zemina odtěžena a terén upraven a vysvahován.

Součástí stavby je osazení nové lávky pro pěší a cyklisty v místě před vtokem do zakrytého profilu. Lávka bude mít šíři 2,0 m a hodnotu plošného užitého zatížení 5,0 kN/m². Na konstrukci lávky budou osazeny chráničky pro kabely VO.

Odkrytím krytého profilu se usnadní údržba profilu a dojde i ke zvýšení bezpečnosti provozu PPV. Nová obslužná cesta bude sloužit k přístupu provozu investora. Nová lávka zajistí obslužnost pro pěší a cyklisty.

A.1.2 Údaje o žadateli

Povodí Ohře, státní podnik

Se sídlem: Bezručova 4219, 430 03 Chomutov
Zastoupené: Ing. Zbyněk Folk, generální ředitel
IČ: 70889988
DIČ: CZ70889988

A.1.3 Údaje o zpracovateli dokumentace

a) název, IČ, adresa sídla (fyzická osoba podnikající)

VP PROJEKTING s.r.o.
Přemyslova 3, 120 00 Praha 2
IČ: 63676907, DIČ: CZ63676907
Provozovna: Závodní 55/68, 360 06 Karlovy Vary - Dvory

b) jméno a příjmení hlavního projektanta včetně čísla, pod kterým je zapsán v evidenci autorizovaných osob vedené Českou komorou architektů nebo Českou komorou autorizovaných inženýrů a techniků činných ve výstavbě, s vyznačeným oborem, popřípadě specializací jeho autorizace

Ing. Jan Šinták
číslo autorizace: ČKAIT 0300286
autorizovaný inženýr pro stavby vodního hospodářství a krajinného inženýrství, městské inženýrství

c) jména a příjmení projektantů jednotlivých částí dokumentace včetně čísla, pod kterým jsou zapsáni v evidenci autorizovaných osob vedené Českou komorou architektů nebo Českou komorou autorizovaných inženýrů a techniků činných ve výstavbě, s vyznačeným oborem, popřípadě specializací jejich autorizace

vodohospodářská a stavební část

Ing. Jan Šinták – I.P.R.E.
Kolová 2, 362 14 Kolová
IČ: 11386096
číslo autorizace: ČKAIT 0300286
autorizovaný inženýr pro stavby vodního hospodářství a krajinného inženýrství, městské inženýrství

stavebně technický průzkum

Doc. Ing. Jiří Dohnálek, CSc.

BETONCONSULT, s.r.o.

V Rovínách 123, 140 00 Praha 4

IČ: 27366774

číslo autorizace: ČKAIT 0003854

autorizovaný inženýr pro zkoušení a diagnostiku staveb

Tato dokumentace včetně všech příloh je duševním vlastnictvím VP PROJEKTING s.r.o. Objednatel této dokumentace je oprávněn ji využít k účelům vyplývajícím z uzavřené smlouvy bez jakéhokoli omezení. Jiné osoby - fyzické nebo právnické nejsou bez předchozího výslovného souhlasu objednatele oprávněny tuto dokumentaci ani její části jakkoli využívat, kopírovat ani jiným způsobem rozmnožovat nebo zpřístupnit dalším osobám.

A.2 Členění stavby na objekty a technická a technologická zařízení

Stavební objekty:

- SO 01 Odkrytí koryta – zemní práce
- SO 02 Odkrytí koryta – bourání ŽB konstrukce
- SO 03 Terénní úpravy a obslužná cesta
- SO 04 Lávka
- SO 05 Kácení stromů

A.3 Seznam vstupních podkladů

- Smlouva o dílo s investorem
- Základní mapa ČR (1 : 10 000)
- Vodohospodářská mapa ČR (1 : 50 000)
- Katastrální mapa
- Výškopis a polohopis stavby
- Příslušné ČSN
- Podrobná prohlídka místa (terénní průzkum a místní šetření 05/2020)
- Fotodokumentace z místního šetření 05/2020
- Studie (Ing. Nárovec - Vodní cesty, a.s., 2013)
- Dokumentace pro územní rozhodnutí
PPV KP Zahradní – odkrytí koryta (Ing. Klimeš - Vodní cesty, a.s., 04/2014)

Karlovy Vary 07/2021

Ing. Tomáš Darivčák